

Begrunnelser for ferdselsreguleringer

Vågan kommune

Område/strekning	Kartvedlegg	Paragraf i friluftsforskriften
Stranda under fjellet	1	§ 6-1. Områder med telthforbud
Parkering ved Stranda under fjellet.	1	§ 7. Campingvogn og bobil
Begrunnelse:		
Området er et meget populært dagsturmål for barn og unge, familier, skoleklasser mm. Kort reisevei fra bynære områder gjør det til et attraktivt nærturområde for lokalbefolkningen. Begrunnelsen for utvelgelsen er at områdets begrensede størrelse fører til at det ved en slik bruk ikke ivaretar lokalbefolkningens tilgjengelighet til området i stor		

Område/strekning	Kartvedlegg	Paragraf i friluftsforskriften
Kalle	2	§ 6-1. Områder med telthforbud
Avgrenset område mellom parkeringsplassene	2	§ 6-3. Områder med begrenset telting
Parkeringsplassene på Kalle	2	§ 7. Campingvogn og bobil
Begrunnelse:		
Området er et meget populært dagsturmål for barn og unge, familier, skoleklasser mm. og et attraktivt nærturområde for lokalbefolkningen. Begrunnelsen for utvelgelsen er fremming av helsetiltak og sanitære forhold, videre også vern av dyre- og planteliv. Stor bruk fører i høysesongen til at lokalbefolkningens tilgjengelighet til området ikke ivaretas i stor nok grad.		

Område/strekning	Kartvedlegg	Paragraf i friluftsforskriften
Rørvika	3	§ 6-1. Områder med teltforbud
Avgrenset område i Rørvika	3	§ 6-3. Områder med begrenset telting
Parkeringsplassene ved strand i Rørvika	3	§ 7. Campingvogn og bobil
Begrunnelse:		
<p>Området er et meget populært dagsturmål for barn og unge, familier, skoleklasser mm. og et attraktivt nærturområde for lokalbefolkningen. Begrunnelsen for utvelgelsen er fremming av helsetiltak og sanitære forhold, videre også vern av dyre- og planteliv. Stor bruk fører i høysesongen til at lokalbefolkningens tilgjengelighet til området ikke ivaretas i stor nok grad.</p>		


Område/strekning	Kartvedlegg	Paragraf i friluftsforskriften
Langs Lille Kongsvatn	4	§ 7. Campingvogn og bobil
Begrunnelse:		
<p>Området langs Lille Kongsvatn er et meget populært turmål for barn og unge, familier, skoleklasser mm. med kort reisevei fra bynære områder som gjør det til et attraktivt nærturområde for lokalbefolkningen. Badeplassene ved Lille Kongsvatn, på folkemunne kalt «Jenteberget» og «Gutteberget» er spesielt attraktive nærturområder for barn og unge i området.</p> <p>Begrunnelsen for utvelgelsen er, at det ved en slik bruk som paragraf 7 beskriver ikke ivaretar lokalbefolkningens tilgjengelighet til området i stor nok grad, og behov for fremming av helsetiltak og sanitære forhold.</p>		

Vestvågøy kommune

Område/strekning	Kartvedlegg	Paragraf i friluftsforskriften
Hauklandstranda	5	§ 6-1. Områder med telthforbud
Begrunnelse:		
<p>Hauklandstranda er et populært friluftsområde, både for turister og lokale. I 2019 besøkte opp mot 300 000 personer området Vik/Haukland/Uttakleiv. Ifølge friluftskartleggingen er Hauklandstranda klassifisert som et svært viktig friluftsområde.</p> <p>Området Uttakleiv/Haukland/Vik har den viktige naturtypen naturbeitemark på kalkrik grunn. Stor bruk av gresslettene rundt stranda, herunder telting, fører til slitasje på vegetasjonen. For å redusere slitasjen, innføres det telthforbud på store deler av gresslettene og stranden, for å konsentrere teltingen på et område som tåler bruken.</p> <p>Stor telting på Hauklandstranda fører også til en form for privatisering som ikke er ønskelig. Målet med et telthforbud er derfor også å flytte teltingen til et område der den virker mindre ekskluderende for andre brukere og sikre at Hauklandstranda forblir et attraktivt friluftsområde for befolkningen.</p>		

Moskenes kommune

Område/strekning	Kartvedlegg	Paragraf i friluftsforskriften
Hamnøyvatnet	6	§ 6-1. Områder med teltforbud
Begrunnelse:		
Hamnøyvatnet er drikkevannsreserve for Hamnøy og for å unngå at telting fører til forurensning av drikkevann, er det nødvendig med et forbud rundt vannet. Telting i området er økende, og forbudet innføres både med tanke på den nuværende belastning, og ut ifra et føre var-prinsipp for å unngå at økt telting setter drikkevannskvalitetene i fare.		

Område/strekning	Kartvedlegg	Paragraf i friluftsforskriften
Olenilsøya	7	§ 6-1. Områder med teltforbud
Begrunnelse:		
<p>Olenilsøya er en liten øy, med begrenset plass. Telting her vil føre til en privatisering av det sterkt avgrensede friluftsområde på øya, hvilket ikke er ønskelig da det fortrenger allmenhetens bruk og fører til utfordringer med sanitærforhold.</p> <p>Størstedelen av arealet sør på øya har allerede teltforbud, jfr. Friluftslovens krav om å holde en avstand på 150 meter fra bebodd hus og hytte. Det er dermed bare snakk om en mindre regulering ut over det som allerede følger av friluftsløven.</p> <p>Figuren under viser en 150 meter buffersone fra hus og hytte (rød skravering) i forhold til teltforbudet i friluftsforskriften for Lofoten (gjennomsiktig rød markering).</p>		
 <p>The map shows the island of Olenilsøya with a red hatched buffer zone around buildings and a larger red-tinted area for tent prohibition. Labels include Øyodden, Olenilsøya, and Fyrødden.</p>		

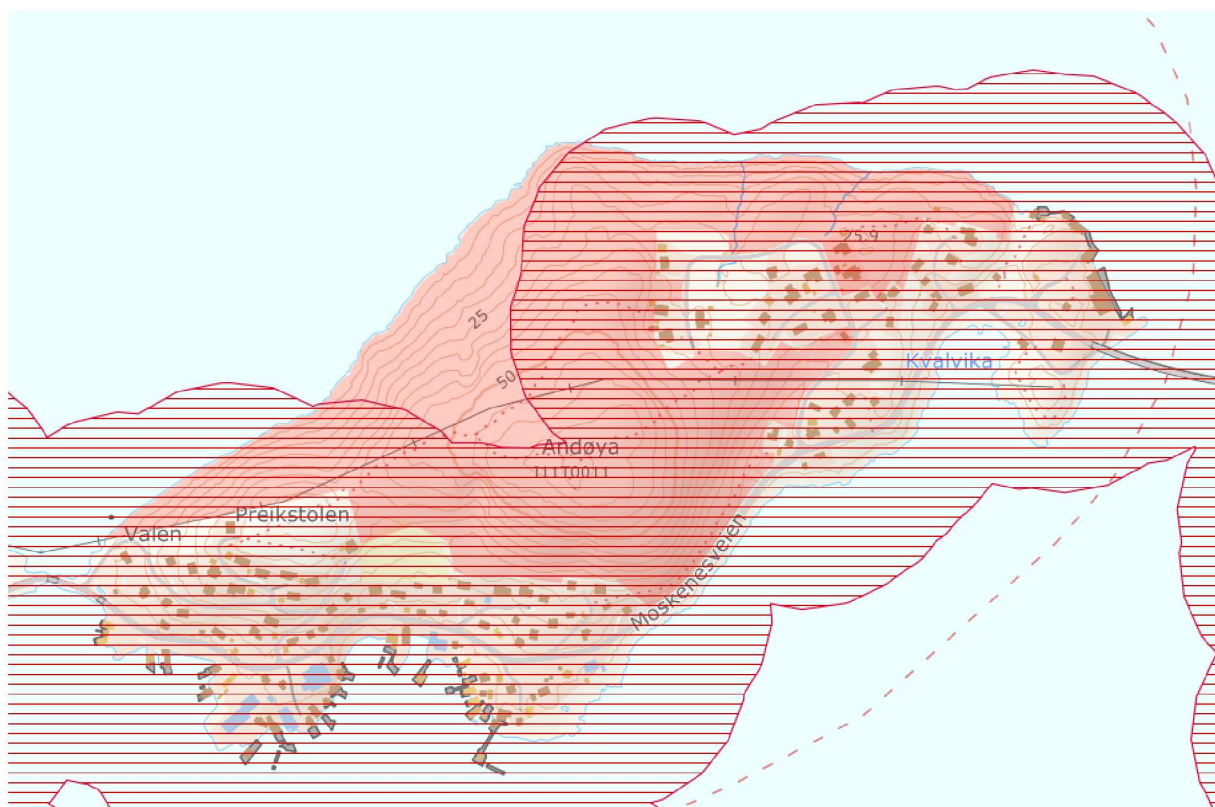
Område/strekning	Kartvedlegg	Paragraf i friluftsforskriften
Andøya	8	§ 6-1. Områder med teltforbud

Begrunnelse:

Andøya er en liten øy, med begrenset areal. Området der det innføres teltforbud er nærfriluftsområdet for alle som bor på Andøya. I friluftskartleggingen er det klassifisert som et viktig friluftsområde. Teltning her vil føre til en privatisering av det sterkt avgrensede friluftsområde på øya, hvilket ikke er ønskelig da fortrenger allmenhetens bruk og fører til utfordringer med sanitærforhold.

Størstedelen av arealet sør på øya har allerede teltforbud, jfr. Friluftslovens krav om å holde en avstand på 150 meter fra bebodd hus og hytte. Det er dermed bare snakk om en mindre regulering ut over det som allerede følger av friluftsloven.

Figuren under viser en 150 meter buffersone fra hus og hytte (rød skravering) i forhold til teltforbudet i friluftsforskriften for Lofoten (gjennomsiktig rød markering).



Område/strekning	Kartvedlegg	Paragraf i friluftsforskriften
Vindstad	9	§ 6-1. Områder med teltforbud
Begrunnelse:		
<p>Områdene på Vindstad som er lagt inn i forskriften, er områder med økende bruk, og økende telting. Området mot vest er et populært og lett tilgjengelig område for bærplukking for lokalbefolkningen. Telting i dette område fører til sanitære problemer og vil degradere området som turområde for lokalbefolkningen.</p> <p>Teltforbudet innføres også ut ifra et føre var-prinsipp, da trafikken inn Reinefjorden er økende.</p>		

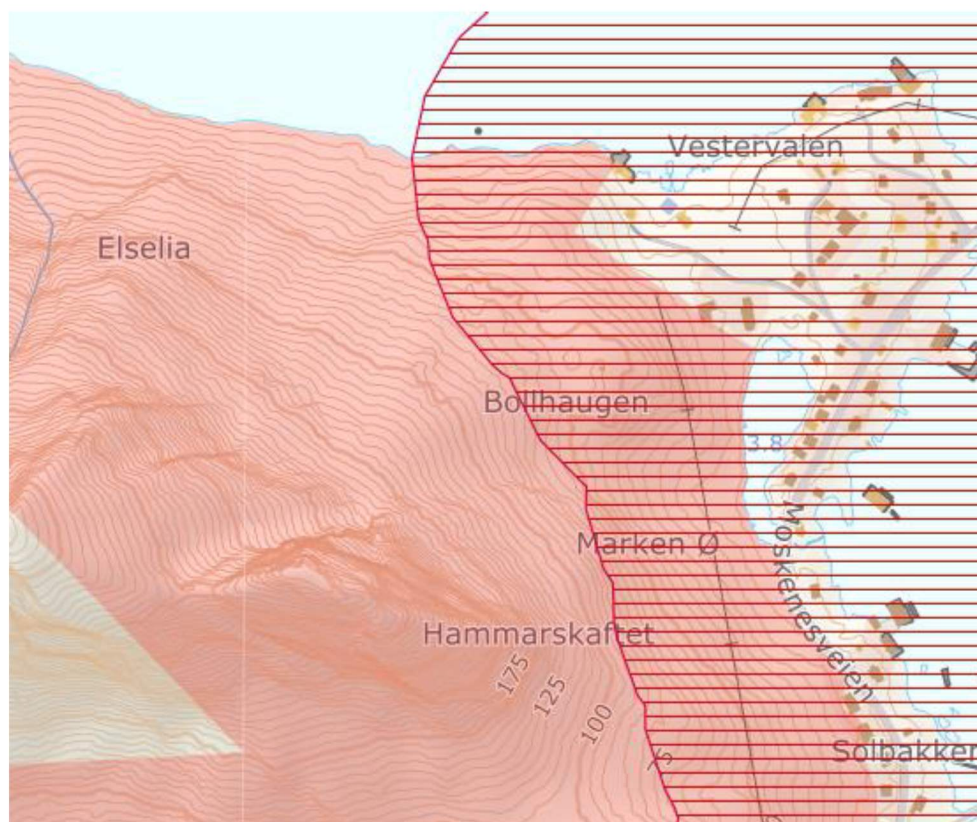
Område/strekning	Kartvedlegg	Paragraf i friluftsforskriften
Tennes og Veines	10	§ 6-1. Områder med teltforbud
Begrunnelse:		
<p>Områdene fra Tennes til Veines, og fra Veines til Bollhaugen, er lagt inn i friluftsforskriftens forbud mot telting 1. mai til 1. oktober, ut ifra et føre var-prinsipp. Turismen, og dermed også teltingen, er økende i hele Moskenes, og økt telting kan både bidra til sanitære utfordringer og at området privatiseres og allmenhetens bruk fortreges. I Moskenes er det begrenset areal, og få lett tilgjengelige friluftsområder. Det er derfor ønskelig å være føre-var og innføre teltforbud i dette området.</p>		

Område/strekning	Kartvedlegg	Paragraf i friluftsforskriften
Bollhaugen	11	§ 6-1. Områder med teltforbud

Begrunnelse:

Bollhaugen er et friluftsområde som under kartleggingen av friluftsområder fikk verdien viktig. Teltning i dette område fører til sanitære problemer og vil degradere området som turområde for lokalbefolkningen, i tillegg til at det vil virke privatiserende.

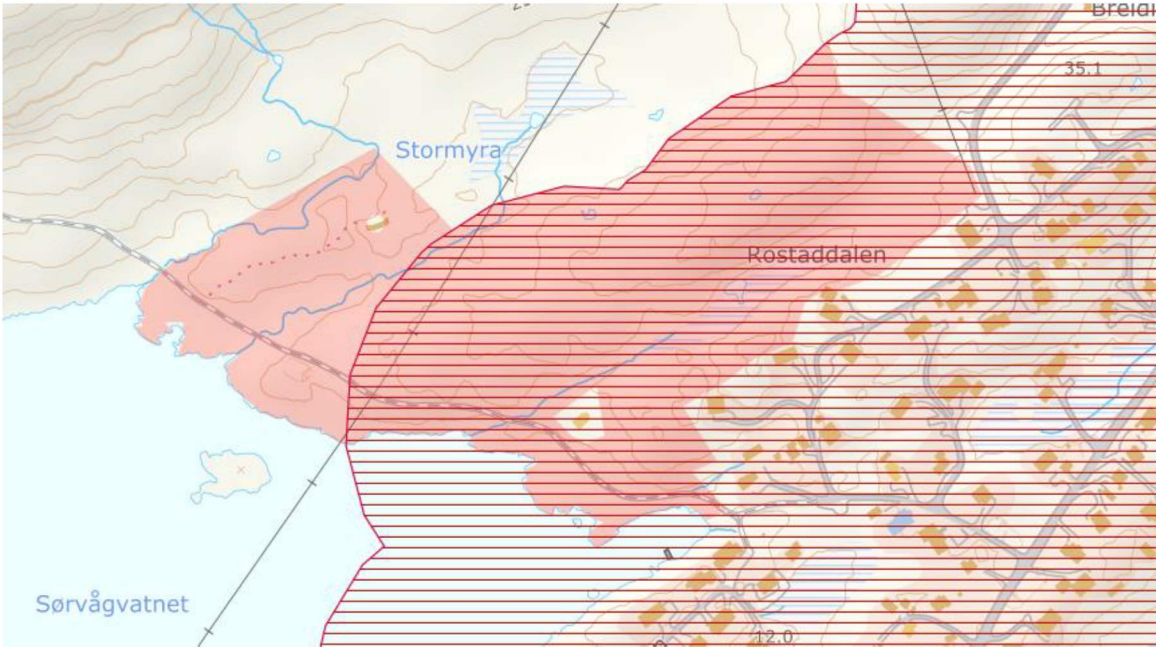
En del av arealet har allerede teltforbud, jfr. Friluftslovens krav om å holde en avstand på 150 meter fra bebodd hus og hytte. Figuren under viser en 150 meter buffersone fra hus og hytte (rød skravering) i forhold til teltforbudet i friluftsforskriften for Lofoten (gjennomsiktig rød markering).

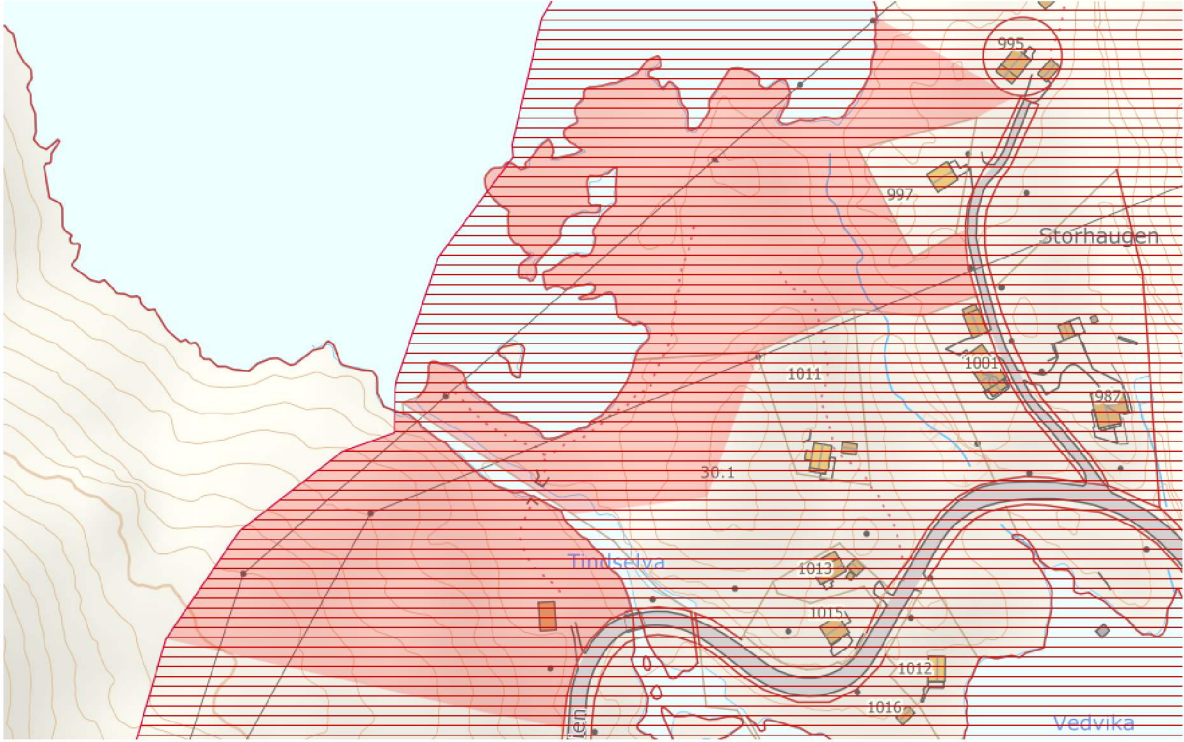


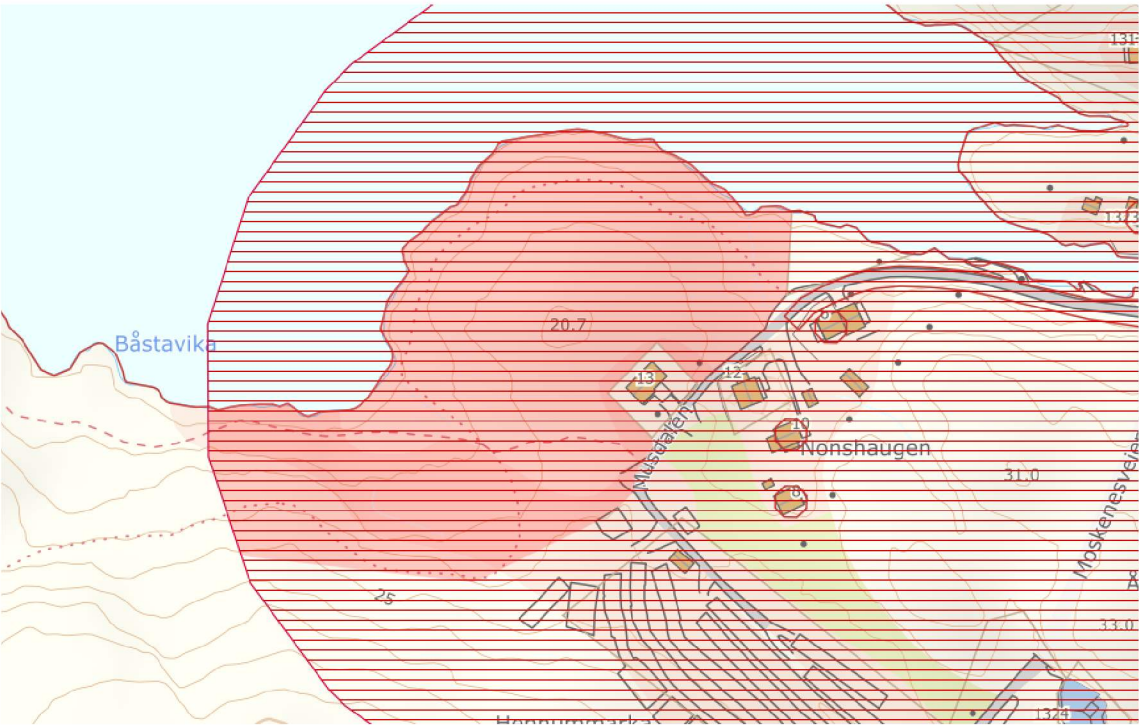
Område/strekning	Kartvedlegg	Paragraf i friluftsforskriften
Reinevatnet og Reinebringen	12	§ 6-1. Områder med teltporbud
Begrunnelse:		
<p>Områdene rundt Reinevatnet og Reinebringen er tatt med fordi Reinevatnet er drikkevann for innbyggerne på Reine. Telting her kan gi utfordringer knyttet til sanitærforhold, og kan i verste fall ødelegge kvaliteten på drikkevannet.</p> <p>For Reinebringen innføres det teltporbud på bakgrunn av at telting her ødelegger for allmenhetens bruk av området, samt for å verne vegetasjonen mot slitasje. Reinebringen besøkes årlig av opp mot 45 000 besøkende (2019), og det er svært få plasser som er egnet til telting. Telting disse stedene vil virke ekskluderende for andre besøkende. I tillegg vil utpreget telting på små arealer, føre til stor slitasje på vegetasjonen, som igjen hindrer erosjon.</p>		

Område/strekning	Kartvedlegg	Paragraf i friluftsforskriften
Moskenesvatnet	14	§ 6-1. Områder med telthforbud
Begrunnelse:		
Moskenesvatnet er drikkevann og for å unngå at telting fører til forurensning av drikkevannet, er det nødvendig med et forbud mot telting rundt vannet. Telting i området er økende, og forbudet innføres både med tanke på den nuværende belastning, og ut ifra et føre var-prinsipp for å unngå at økt telting setter drikkevannskvalitetene i fare.		

Område/strekning	Kartvedlegg	Paragraf i friluftsforskriften
Stuvdalsvatnet	15	§ 6-1. Områder med telthforbud
Begrunnelse:		
Stuvdalsvatnet er drikkevann for Sørvågan og for å unngå at telting fører til forurensning av drikkevannet, er det nødvendig med et forbud mot telting rundt vannet. Telting i området er økende, og forbudet innføres både med tanke på den nuværende belastning, og ut ifra et føre var-prinsipp for å unngå at økt telting setter drikkevannskvalitetene i fare.		

Område/strekning	Kartvedlegg	Paragraf i friluftsforskriften
Sørvågvatnet	16	§ 6-1. Områder med telteforbud
Begrunnelse:		
<p>Sørvågvatnet er et svært viktig friluftsområde for både lokale og tilreisende. Det er mye telting i området og utfordringer knyttet til at lokalbefolkningens bruk fortrenses. Derfor innføres det telteforbud rundt skytebanen og badeplassen som brukes mye av barn og unge fra lokalområdet. Det øvrige område som er lagt inn i forskriften, har allerede telteforbud jfr. friluftsløven. Så når dette tas med i den regionale friluftsforskrift, er det for å synlige dette, og se det i sammenheng med telteforbudet som innføres.</p> <p>Figuren under viser en 150 meter buffersone fra hus og hytte (rød skravering) i forhold til telteforbudet i friluftsforskriften for Lofoten (gjennomsiktig rød markering).</p>		
		

Område/strekning	Kartvedlegg	Paragraf i friluftsforskriften
Tindselva	17	§ 6-1. Områder med teltforbud
Begrunnelse:		
<p>For området Tindselva eksisterer det allerede teltforbud, jfr. friluftslovens krav om å holde en avstand på 150 meter fra bebodd hus og hytte ved telting. Formålet med å legge det inn i friluftsforskriften er blott å synliggjøre dette. Et lite område på 10 x 3 meter faller akkurat utenfor friluftslovens teltforbud, men dette er likevel tatt med for å forenkle formidlingen og unngå økt telting på dette område.</p> <p>Figuren under viser en 150 meter buffersone fra hus og hytte (rød skravering) i forhold til teltforbudet i friluftsforskriften for Lofoten (gjennomsiktig rød markering).</p>		
		

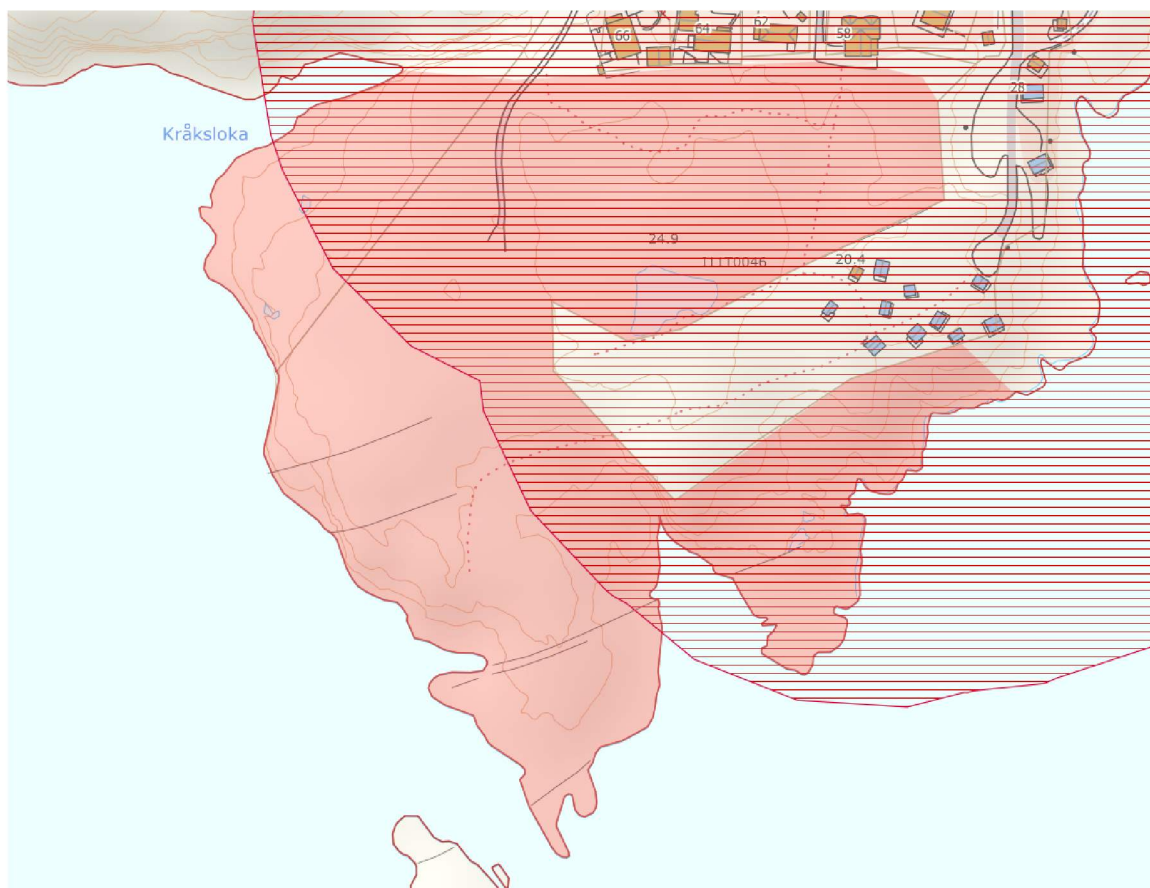
Område/strekning	Kartvedlegg	Paragraf i friluftsforskriften
Båstadvika	18	§ 6-1. Områder med teltforbud
Begrunnelse:		
<p>For området Båstadvika eksisterer det allerede teltforbud, jfr. friluftslovens krav om å holde en avstand på 150 meter fra bebodd hus og hytte ved telting. Formålet med å legge det inn i friluftsforskriften er blott å synliggjøre dette.</p> <p>Figuren under viser en 150 meter buffersone fra hus og hytte (rød skravering) i forhold til teltforbudet i friluftsforskriften for Lofoten (gjennomsiktig rød markering).</p>		
		

Område/strekning	Kartvedlegg	Paragraf i friluftsforskriften
Langhaugan	19	§ 6-1. Områder med teltforbud

Begrunnelse:

Langhaugan er platå med utsikt ut over Moskenesstraumen, Lofotodden med Hellsegga, Mosken og Værøy. Et "must" for alle tilreisende og mye brukt uteområde av lokalbefolkninga. Teltning her virker privatiserende og ekskluderende for allmenhetens bruk. Å ligger for enden av E-10 og har mange tilreisende. Langhauan er ikke tilrettelagt med toalett, og teltning i området kan derfor resultere i sanitære problemer.

En stor del av arealet har allerede teltforbud, jfr. friluftslovens krav om å holde en avstand på 150 meter fra bebodd hus og hytte. Figuren under viser en 150 meter buffersone fra hus og hytte (rød skravering) i forhold til teltforbudet i friluftsforskriften for Lofoten (gjennomsiktig rød markering).



Område/strekning	Kartvedlegg	Paragraf i friluftsforskriften
Oddan naturreservat	20	§ 6-1. Områder med teltpforbud
Begrunnelse:		
Oddan naturreservat har fastsatt teltpforbud i verneforskriften i perioden 15. april til 31. juli. Av hensyn til å få en samlet formidling av teltpforbud i regionen, opplyses det om dette i friluftsforskriften. Men selve reguleringen ligger i verneforskriften og ikke i den regionale friluftsforskrift.		