





# TEGNFORKLARING

PBL § 12-5 OG §12-6 REGULERINGSPLAN


## BEBYGGELSE OG ANLEGG

(PBL §12-5, nr 1)

-  Renovasjonsanlegg (1550) BRE1
-  Øvrig kommunalteknisk anlegg - Trafo (1560) BKT1
-  Småbåtanlegg i sjø og vassdrag med tilhørende strandsone (1588) BBS1 - BBS2
-  Fritidsbebyggelse/Fritids- og turistformål (1800) BFR/BFT1 - BFR/BFT4

## SAMFERDSEL OG TEKNISK INFRASTRUKTUR

(PBL §12-5, nr 2)

-  Kjøreveg (2011) SKV1 - SKV2

## GRØNNSTRUKTUR

(PBL §12-5, nr 3)




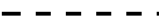

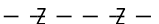
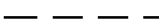
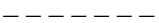
-  Grønnstruktur (3001) G1 - G2

## OMRÅDE BESTEMMELSER

(PBL §12-7)

-  #1 Bestemmelse område, BO-SD

## LINJE- OG PUNKTSYMBOLER

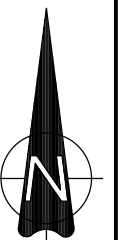

-  Planens begrensning
-  Formålsgrense
-  Grense for fareområde
-  Grense for bestemmelser
-  Regulert tomtegrense
-  Eiendomsgrense som skal oppheves
-  Byggegrense
-  Frisiktlinje

-  Avkjørsel

## ILLUSTRASJON

-  Eksisterende eiendomsgrenser

MÅLESTOKK: 1:1000



TEGN.DATO: 18.05.2018		SIGN: HM/ASU	
REVIDERINGER			
DATE	SIGN	DATE	SIGN:
KARTPROJEKSJ.: EUREF 89, UTM sone 33			
KARTGRUNNLAG: FKB 4.01			
EKVIDISTANSE: NN2000			
DATE: 16.02.2018			

SAKSGANG I FØLGE PLAN- OG BYGNINGSLOVEN	DATE	SAKSNR	SIGN
Kunngjøring av oppstart			
1. gangs behandling i byutviklingskomiteen / Byutviklingssjefens instruksvedtak			
Offentlig ettersyn			
2. gangs behandling i byutviklingskomiteen			
KOMMUNESTYRETS VEDTAK (EGEN GODKJENNING)			

DETALJREGULERING MED REGULERINGSBESTEMMELSER FOR: Fritidsanlegg Kåkeren	PLAN NR: 18591803	TEGN.NR
--	----------------------	---------



Plan utarbeidet av: